

Teemakortti

VIHERVERKOSTO

Suur-Sammonlahden lähiökehittämishanke

↓ SAMMONTALO ↓



↓ MEIJÄN YHTEINEN ↓



Ympäristöministeriö
Miljöministeriet
Ministry of the Environment


LAPPEENRANTA



VIHERVERKOSTO

TERMI

- Viherverkosto-sanalla tarkoitetaan eri viheralueita ja niitä yhdistäviä viheryhteyksiä kuvaavaa kokonaisuutta. Samaa tarkoittaa termi viherverkko.
- Viherverkostoon kuuluvat niin puistot, lähivirkistysalueet, metsät, kuin merkittävät katupuut.



VIHERVERKOSTO

NYKYTILANNE JA LÄHTÖKOHDAT

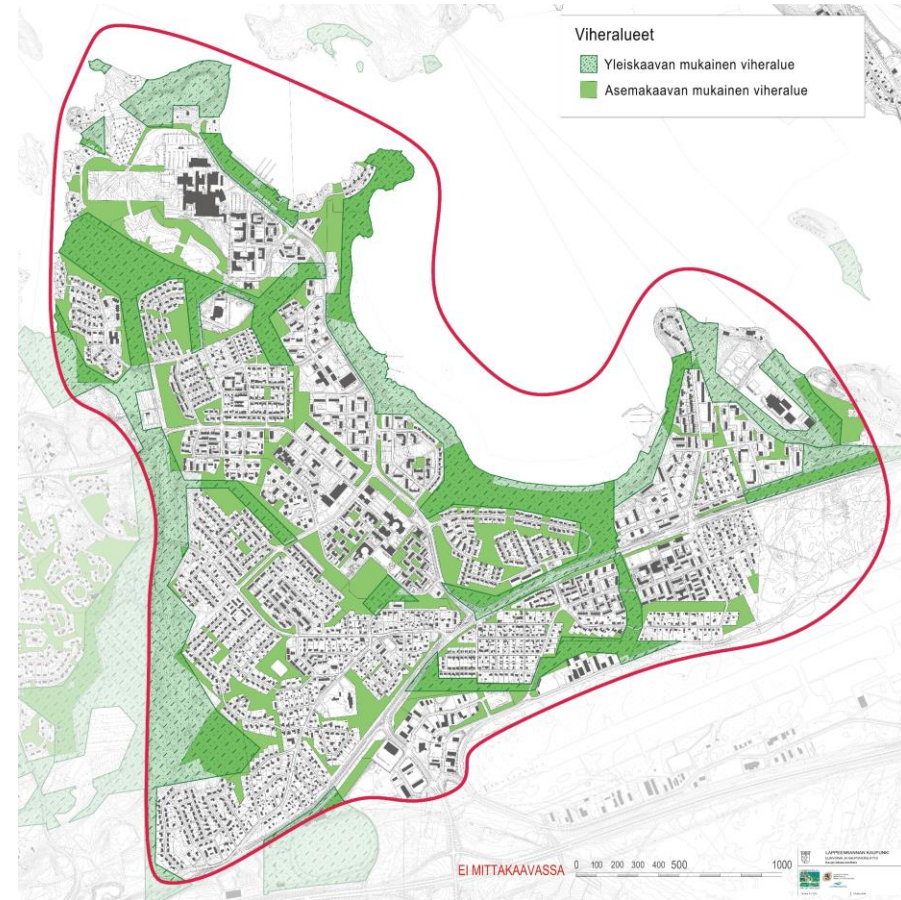
- Lähiökehittämishankkeessa Suur-Sammonlahden alueen monipuolinen luonto, sen arvot ja olemassa oleva viherverkosto on koettu alueen merkittävänä arvona.
- Alueen viherverkosto ja luonnon monimuotoisuus on nostettu näkyviin erilaisin karttaesityksin ja on pidetty huoli, että viherverkosto ja ekologiset käytävät sekä luontoarvot säilytetään.
- Alueen ekologiset käytävät ja viherverkosto liittyy osaksi laajempaa kokonaisuutta.



VIHERVERKOSTO

NYKYTILANNE JA LÄHTÖKOHDAT

- Lähiökehittämishankkeessa Suur-Sammonlahden aluetta on käsitelty kokonaisuutena, jonka olemisen, liikkumisen, ulkoilun ja vapaa-ajan verkostot tulevat jatkumaan mielenkiintoisina ja jatkuvina yhteyksinä myös alueen ulkopuolelle.
- Myös viherverkosto ja sen muodostamat ekologiset käytävät ovat isossa roolissa tässä verkostossa.
- Viherverkosto luo pohjan koko kehittämissuunnitelmalle ja on esitetty kaikissa kehittämissuunnitelma-kartoissa.
- Viherverkosto luo pohjan, ollen luonteva osa myös vapaa-ajanverkoston kudelmaa. Näin muodostuu sekä viher-, ulkoilu- ja vapaa-ajanverkosto, mutta myös oleskelualueiden verkosto.
- Johtoajatuksena on, että alueella lisääntyy maksuttomat ja kaikille saavutettavissa olevat vapaa-ajanviettomahdollisuudet. Myös luonnonarvot on huomioitu ja luonto on koettu alueen arvona, mutta myös kaikille mahdollisena ja maksuttomana harrastus- ja vapaa-ajanviettomahdollisuutena.



VIHERVERKOSTO

TAVOITTEET

- Olemassa olevien viheryhteyksien säilyminen ja parannukset.
- Olemassa olevien viheralueiden ja niihin liittyvät saavutettavuuden parannukset.
- Viherympäristön kehittäminen, kuten uudet istutukset, lahoppuut, niityt ja muut luonnon monimuotoisuutta tukevat ratkaisut.
- Levähdyspaikkojen ja piknikpaikkojen lisääminen viherverkostoon.
- Nuorille suunnatun paikan suunnittelu, esim. taideaiheen ympärille, osana viherverkostoa.



VIHERVERKOSTO

HUOMIOITAVAT SEIKAT

- Viherverkoston ja oleskelualueiden soveltuminen eri ikäisille ihmisille, mm. esteettömyyden huomioiminen myös reiteissä eri pisteiden välillä.
- Turvallisuus oleskelu- ja ulkoilualueilla, mm. valaistus ja kasvillisuuden hoitotoimenpiteet ja –raivaus.
- Normaalin kunnossapidon ja uudistuksen yhteydessä kohteissa otetaan huomioon mahdollisuuksien mukaan esteettömyys ja turvallisuus, kohteen erityispiirteet huomioiden.
- Luonnon monimuotoisuuden huomiointi.



VIHERVERKOSTO

TEHDYT TOIMENPITEET

- Alueen viherverkosto on nostettu näkyväksi hankkeen aikana erilaisin karttaesityksin ja on nähtävänä kaikissa kokonaissuunnitelmissa.
- Kehittämissuunnitelmassa on huomioitu viheryhteyksien ja –verkoston toimivuus ja riittävyys.
- Vaikka täydentävää kaupunkirakennetta on Kehittämissuunnitelmassa esitetty, on pidetty huoli, että viherverkosto on yhtenäinen ja riittävä. Huomionarvoiset luonnonarvot on jätetty rakentamisen ulkopuolelle.
- Lisäksi hankkeen aikana on laadittu tutkielma liito-oravan liikkumis- ja elinympäristöistä, joka on liitetty osaksi ekologisia käytäviä ja viherverkostoa.



VIHERVERKOSTO

TEHDYT TOIMENPITEET

- Sammonlahden ranta-alueen kohennus. Alue liittyy osana suurempaan viherverkosto- ja oleskelualueiden kokonaisuutta.
- Kourulan alueen viherverkoston kohennuksia.
 - Kourulan lähiliikuntapaikka rakennettu.
 - Kourulan leikkipaikan Ukko-karusellin kunnostus ja asennus uudelle paikalle (5/2023)
- Skinnarilan alueen viherverkon parannuksia:
 - Skinnarilan Jupiteripuistoon suunniteltu uusi leikkipaikka (toteutus 5/2023).
 - Puistoon tehty myös pieni auringonkukkapelto.
- Niin kutsutun Kultapossupuiston (Helsingintien ja Rantaniitynkadun välinen puisto) puuston uusiminen. Uudet puut monipuolisesti erilaisia havu- ja lehtipuita.
- Myös taidetta on toteutettu osana viherverkostoa.



VIHERVERKOSTO

TULEVAT TOIMENPITEET

- Uusia oleskelualueita, kuntoilupaiikkoja, kuntoportaat Ruoholammen ja Uus-Lavolan väliin metsään tien viereen?
- Olemassa olevien kohennus
 - Mm. lehtikuusimetsä Helsingintien ja Sammonlahdenkadun risteyksessä
- Liikkumisen ja vapaa-ajanverkoston kehittämissuunnitelmaan on merkitty mahdollisia uusia sekä kehitettäviä oleskelualueita. Alueet sijaitsevat Sammonlahden uimarannan alueella, Skinnarilan kosteikon alueella, Kotaniemen kärjessä ja Skinnarilassa Parkinmäen pohjoispuolella. Nämä kaikki liittyvät luontevaksi osaksi viherverkostoa.



VIHERVERKOSTO

IDEOITA

- Rantaraitin rikkaiden luontoarvojen korostaminen esim. infotaulut
- Salpalinjan korostaminen käyntikohteena; opasteet ja infotaulut
- Alppiruusupuisto Sammonlahden alueelle
- Viheralueiden ja katupuiden lajiston monipuolistaminen (nyt pääpuulajina lehmus ja vaahtera). Lisätään koristepuita ja monilajisesti havu- ja lehtipuita.
- Kukkaniittyjä ja auringonkukkapeltoja, mahdollisesti poimintapeltoja.





VIHERVERKOSTO

IDEOITA

LAAVU

- Uuden laavun sijainti päättämättä, mutta sen tulee sijaita osana viheralueverkostoa.
- Helppokulkuisen, esteettömän reitin varten, mahdollisesti hiihtoladun lähelle.
- Alueelle ja sen huollolle ajateltava Wc ja polttopuut, huoltoajo
- Kohteen valvonta ja ilkivalta kysymyksenä.
- Sijaintipaikkoina mietitty Rantaraitin yhteyttä tai esim. Sammonlahden ja Ruoholammen välistä metsäaluetta. Asukkailta tullut toiveita myös nuotiopaikoista Saimaan ranta-alueelle.



VIHERVERKOSTO

MUISSA KORTEISSA LISÄTIETOA

- Hulevesiratkaisut
- Uimaranta
- Kourulan aluekeskus
- Esteettömyys
- Sammontalo
- Sammontori
- Taide

